



**КОМИТЕТ ИМУЩЕСТВЕННЫХ ОТНОШЕНИЙ  
АДМИНИСТРАЦИИ ПЕРМСКОГО МУНИЦИПАЛЬНОГО ОКРУГА**

**РЕШЕНИЕ**  
о размещении объектов № 2492

Пермский край  
Пермский округ

29.08.2024

Комитет имущественных отношений администрации Пермского муниципального округа разрешает Акционерному обществу «Газпром газораспределение Пермь» (ИНН 5902183841, ОГРН 2125902017723, почтовый адрес: 614000, г. Пермь, ул. Петропавловская, 43)

размещение объекта «газопровод давлением до 1,2 Мпа, для размещения которого не требуется разрешения на строительство»

на землях муниципальной собственности

на срок 1 год

Местоположение: Пермский край, Пермский муниципальный округ, д. Петровка, ул. Земляничная, к дому 6

Приложение: схема предполагаемых к использованию земель или части земельного участка.

Особые условия использования:

1. При размещении объекта учесть параметры ширины проезда улично-дорожной сети, во избежание сужения полосы отвода дороги.
2. Получение разрешения на производство земляных работ.

Заместитель председателя комитета



М.В. Королева

# Схема предполагаемых к использованию земель или части земельного участка

Объект: Газопровод давлением до 1,2 Мпа, для размещения которого не требуется разрешения на строительство  
 Местоположение: расположенных по адресу: Пермский край, м.о. Пермский,

д. Петровка, ул. Земляничная, к дому 6

Площадь земель или части земельного участка, кв.м.: 27

Категория земель: земли населенных пунктов



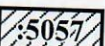

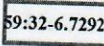


Вид разрешенного использования: -

Каталог координат, м

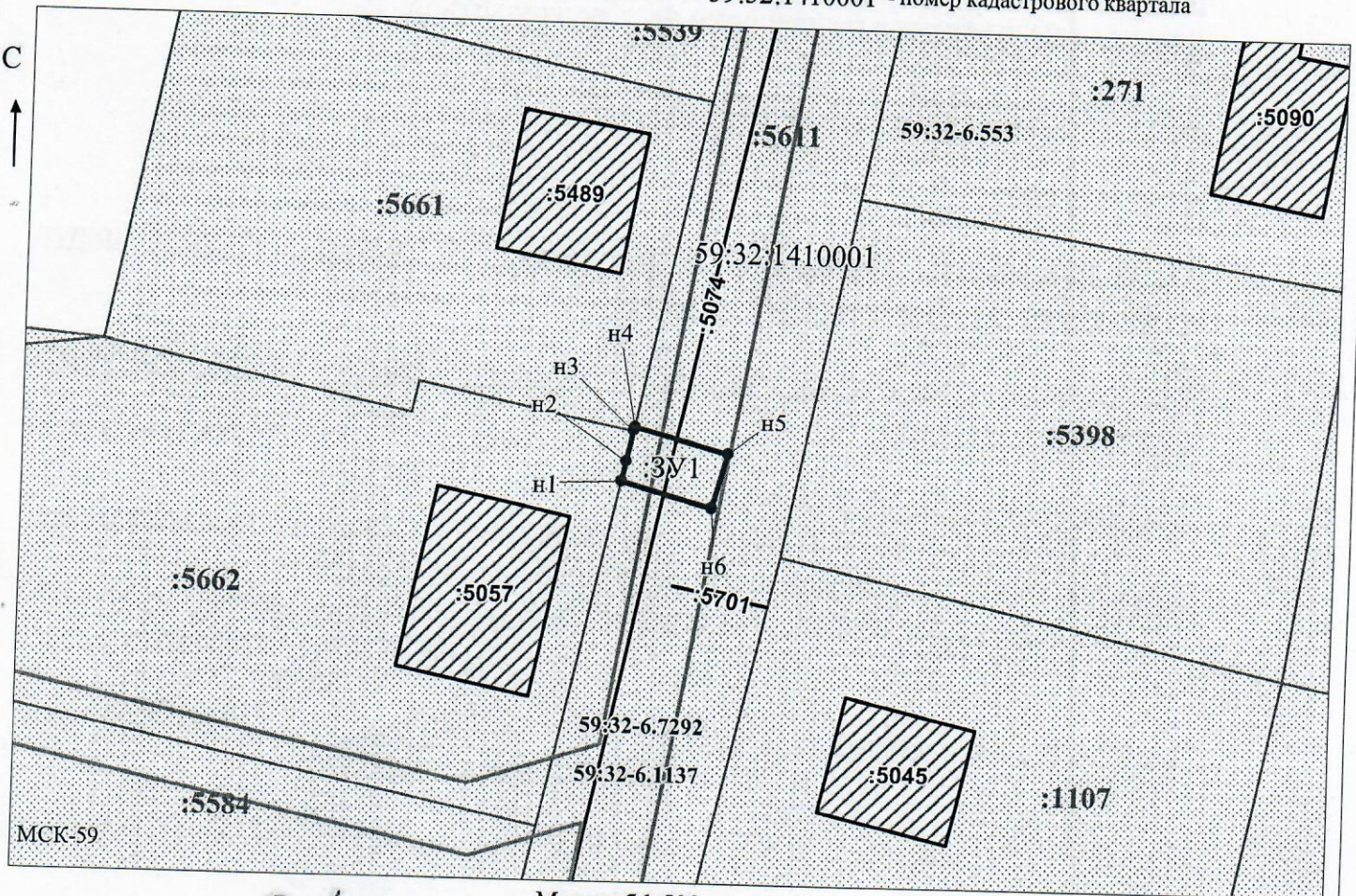
№ точки границы	X	Y
н1	509015.87	2211780.53
н2	509017.24	2211780.83
н3	509019.51	2211781.30
н4	509019.80	2211781.36
н5	509017.93	2211788.03
н6	509014.07	2211786.95
н1	509015.87	2211780.53

Описание границ смежных землепользователей:  
 От точки н1 до точки н3 - земельный участок с кадастровым номером 59:32:1410001:5662  
 От точки н3 до точки н4 - земельный участок с кадастровым номером 59:32:1410001:5661  
 От точки н4 до точки н1 - земельный участок с кадастровым номером 59:32:1410001:5611

### Условные обозначения:

-  - предполагаемый участок земель, на которых планируется размещение объекта
-  :5662 - границы и номер земельного участка, сведения о которых внесены в ЕГРН
-  :5057 - границы и номер объекта капитального строительства, сведения о которых внесены в ЕГРН
-  - граница кадастрового квартала
-  59:32-6.7292 - зоны с особыми условиями использования территории, сведения о которых внесены в ЕГРН
-  :ЗУ1 - обозначение запрашиваемого земельного участка
-  н1 - характерная точка границ земель или части земельного участка

59:32:1410001 - номер кадастрового квартала



Заявитель: \_\_\_\_\_

МП

*А.Д. Осипова*

(подпись, расшифровка подписи)

Масштаб 1:500

/ Осипова А.Д.

(для юридических лиц  
и индивидуальных предпринимателей)